



CLUBE DE ORIENTAÇÃO TIRADENTES – COTi

BOLETIM 3



**Você vai se divertir
no cantinho do
quadrado, no
coração do Brasil!**

3ª ETAPA
DO CAMPEONATO DE ORIENTAÇÃO
DO DISTRITO FEDERAL
2023

Informações técnicas



1. ESTATÍSTICAS DOS PERCURSOS

Ordem	Dados dos percursos						Performance esperada		Escala	Dados de impressão	
	Categoria	Efetivo	Dist (m)	Desnível	Nº PC	Pt água	Pace (*)	Tempo estimado		Papel	Sinalética
1	D12B	1	3230	75	11	2	NÃO ESTIMADO		1:10.000	A4	6,0
2	D12N	1	1530	55	7	1	NÃO ESTIMADO		1:10.000	A4	6,0
3	D14A	2	4120	125	15	2	NÃO ESTIMADO		1:10.000	A4	6,0
4	D14B	2	3500	105	12	2	NÃO ESTIMADO		1:10.000	A4	6,0
5	D16A	1	4120	125	15	2	NÃO ESTIMADO		1:10.000	A4	6,0
6	D16B	4	3500	105	12	2	NÃO ESTIMADO		1:10.000	A4	6,0
7	D18A	1	4850	145	16	2	17' 00"	01:34:46	1:10.000	A4	6,0
8	D18B	4	3890	100	14	2	NÃO ESTIMADO		1:10.000	A4	6,0
9	D20A	1	4850	145	16	2	16' 00"	01:29:12	1:10.000	A4	6,0
10	D21A	4	4850	145	16	2	15' 00"	01:23:37	1:10.000	A4	6,0
11	D21E	2	7490	220	22	3	10' 00"	01:25:54	1:10.000	A4	5,0
12	D21N	2	3650	100	11	2	NÃO ESTIMADO		1:10.000	A4	6,0
13	D35B	2	4040	125	14	2	NÃO ESTIMADO		1:10.000	A4	6,0
14	D40A	5	4720	125	15	2	16' 00"	01:25:22	1:10.000	A4	6,0
15	D40B	4	4040	125	14	2	NÃO ESTIMADO		1:10.000	A4	6,0
16	D40N	2	3650	100	11	2	NÃO ESTIMADO		1:10.000	A4	6,0
17	D45A	1	4500	135	16	2	17' 00"	01:27:48	1:10.000	A4	6,0
18	D45B	3	3670	90	13	2	NÃO ESTIMADO		1:10.000	A4	6,0
19	D55A	2	4120	125	15	2	15' 00"	01:11:11	1:7.500	A3	6,0
20	D60A	1	4120	125	15	2	19' 00"	01:30:09	1:7.500	A3	6,0
21	DN1	2	1530	55	7	1	NÃO ESTIMADO		1:10.000	A4	6,0
22	DN2	1	2590	75	9	2	NÃO ESTIMADO		1:10.000	A4	6,0
23	H10N	1	1870	55	8	1	NÃO ESTIMADO		1:10.000	A4	6,0
24	H12B	3	3500	105	12	2	NÃO ESTIMADO		1:10.000	A4	6,0
25	H12N	1	1870	55	8	1	NÃO ESTIMADO		1:10.000	A4	6,0
26	H14B	6	3890	100	14	2	NÃO ESTIMADO		1:10.000	A4	6,0
27	H16A	1	4720	125	15	2	NÃO ESTIMADO		1:10.000	A4	6,0
28	H16B	6	3890	100	14	2	NÃO ESTIMADO		1:10.000	A4	6,0
29	H18A	3	5760	155	16	3	13' 00"	01:24:57	1:10.000	A4	6,0
30	H20A	1	5760	155	16	3	13' 00"	01:24:57	1:10.000	A4	6,0
31	H21A	9	9150	245	23	3	9' 00"	01:33:28	1:10.000	A4	5,0
32	H21B	7	6460	180	20	3	9' 00"	01:06:14	1:10.000	A4	5,0
33	H21E	13	9900	285	28	3	7' 30"	01:24:56	1:10.000	A4	5,0
34	H21N	3	4670	100	15	2	NÃO ESTIMADO		1:10.000	A4	6,0
35	H35A	2	8150	235	18	3	9' 00"	01:23:55	1:10.000	A4	5,0
36	H35B	2	5210	140	18	3	NÃO ESTIMADO		1:10.000	A4	6,0



Ordem	Dados dos percursos						Performance esperada		Escala	Dados de impressão	
	Categoria	Efetivo	Dist (m)	Desnível	Nº PC	Pt água	Pace (*)	Tempo estimado		Papel	Sinalética
37	H40A	7	8150	235	18	3	8' 30"	01:19:16	1:10.000	A4	5,0
38	H40B	7	5210	140	18	3	NÃO ESTIMADO		1:10.000	A4	6,0
39	H45A	8	7720	255	20	3	9' 30"	01:25:10	1:10.000	A4	5,0
40	H45B	6	4780	130	15	3	NÃO ESTIMADO		1:10.000	A4	6,0
41	H45N	2	3650	100	11	2	NÃO ESTIMADO		1:10.000	A4	6,0
42	H50A	8	7720	255	20	3	9' 00"	01:20:41	1:7.500	A3	5,0
43	H50B	9	4780	130	15	3	NÃO ESTIMADO		1:7.500	A3	6,0
44	H55A	8	6290	180	20	3	9' 30"	01:08:18	1:7.500	A3	5,0
45	H60A	6	6290	180	20	3	10' 00"	01:11:54	1:7.500	A3	5,0
46	H65A	1	4500	135	16	2	12' 00"	01:01:59	1:7.500	A3	6,0
47	H70B	1	3670	90	13	2	NÃO ESTIMADO		1:7.500	A3	6,0
48	HN1	1	1870	55	8	1	NÃO ESTIMADO		1:10.000	A4	6,0
49	HN2	1	3130	80	9	2	NÃO ESTIMADO		1:10.000	A4	6,0

OBSERVAÇÕES:

(*) A performance esperada foi calculada com base no ritmo (pace), em min/km, dos vencedores da 1ª e 2ª etapa do CODF 2023.

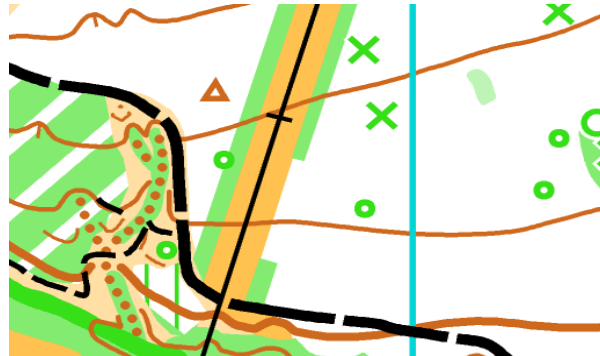
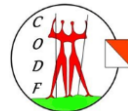
PONTOS DE ÁGUA:

- Os pontos de água estarão distribuídos da seguinte forma: **2 pontos** localizados nos **PC 33 e 62** e **1 ponto** localizado no terreno, em rota provável entre PC das categorias **E, A e B**.
- Os percursos que não contém o PC 62 possuem uma ou duas rotas que passam próximas a esse ponto de controle, oportunizando o consumo de água.
- O ponto de água do PC 33 está destinado para as categorias iniciantes mais novas.
- **ATENÇÃO:** A água deve ser consumida no local do ponto de água, impreterivelmente, de forma a evitar que copos plásticos sejam deixados no terreno.

2. INFORMAÇÕES COMPLEMENTARES SOBRE A ÁREA E O MAPA



Parte da madeira do reflorestamento que foi cortada, está sendo depositada ao longo das estradas existentes no mapa. Como essas pilhas são temporárias, não foram locadas no mapa, entretanto podem ocultar elementos importantes, caso o atleta não atente para esse detalhe.



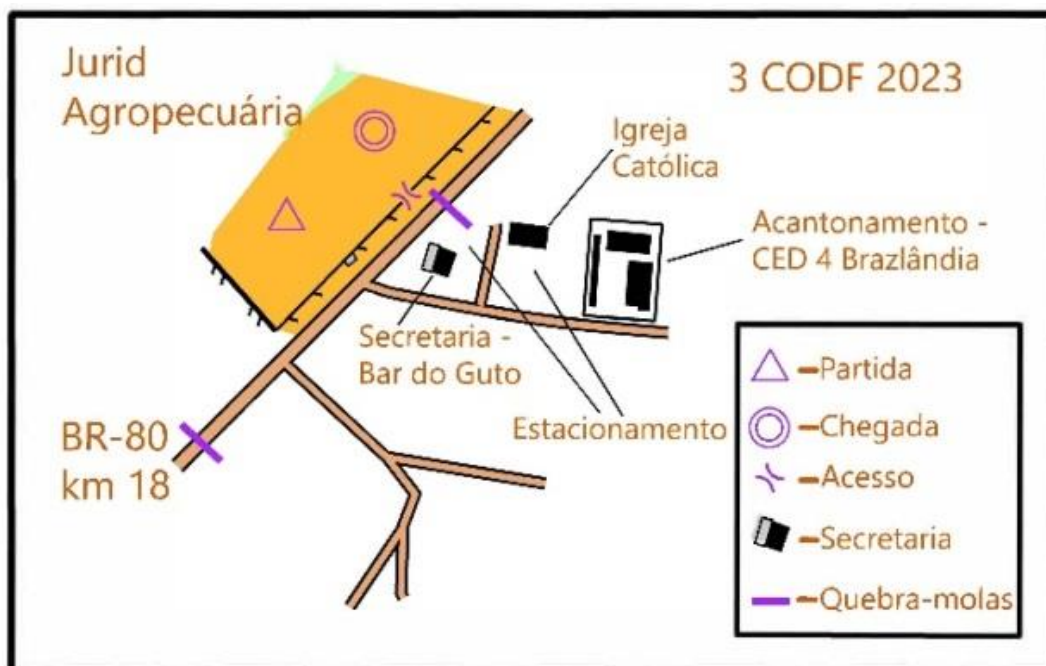
Para melhorar a legibilidade, foi ocultada a estrada que corta o mapa no sentido Norte-Sul, para permitir uma melhor visualização da rede elétrica, que está posicionada no mesmo sentido.

OBSERVAÇÕES:

- Diariamente, parcela significativa do reflorestamento está sendo desbastada ou cortada, podendo ocorrer, na data da competição, a existência de picadas que não constarão do mapa. Caso haja corte significativo de alguma área, será disponibilizada aos atletas uma errata sobre o mapa, a ser divulgada na área de partida.
- Em algumas áreas do mapa, o terreno é composto de cascalho. Assim sendo, sugere-se aos atletas evitar correr com tênis sem travas ou desgastados, pois poderão sofrer quedas devido à falta de aderência do calçado.

3. APURAÇÃO

Conforme informado no boletim 2, a Secretaria do evento será localizada no Bar do Guto, onde também será realizada a apuração de resultados.



Após a chegada do percurso, os atletas deverão retornar para a área do Bar do Guto, para descarregar os dados do percurso no SI-Card junto ao apurador, a fim de evitar esquecimentos e transtornos à organização. Cabe ressaltar o que prescreve a regra 3.10 das ROP:

“3.10 Após passar pela faixa de chegada, o orientista deverá entregar o mapa (caso estejam recolhendo) e apresentar seu chip para cópia dos registros armazenados no mesmo. A leitura de chips somente será realizada até 15 minutos após a chegada do último atleta. Caso não realize a leitura no período previsto, o orientista será desclassificado.”

4. JURI TÉCNICO

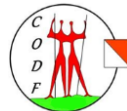
a. Membros

Nr CBO	Categoria	Nome completo	Clube
2656	H21E	Juliano Pereira Pasturiza	COTi
3584	H45A	Lucas da Costa Silva	COMIB
6874	H60A	Humberto Rizzi de Azevedo	COASSEB/DF

b. Suplente

Nr CBO	Categoria	Nome completo	Clube
194	H21E	Marco Antônio Chaves Schlottgen	COMIB

c. Responsável técnico da organização - Valker Araújo dos Santos



39.3.3 O Júri Técnico terá a seguinte constituição:

- a. Árbitro do evento;
- b. Três árbitros do Quadro de Árbitros da CBO ou de federação que participem da competição, todos de diferentes federações, ressalvado quando não houverem membros de diversas federações para compor o júri; e
- c. Um responsável técnico da organização.

(texto extraído da ROP 2023)

ASSINADO NO ORIGINAL
Suely Gonçalves dos Santos
Diretora da 3ª etapa CODF 2023

ASSINADO NO ORIGINAL
Diego Ferreira Silva
Árbitro

